

## C8. Abgrenzung der Fördergebiete inkl. Strategischem Sanierungsbereich

### Fördergebiet Oberzell

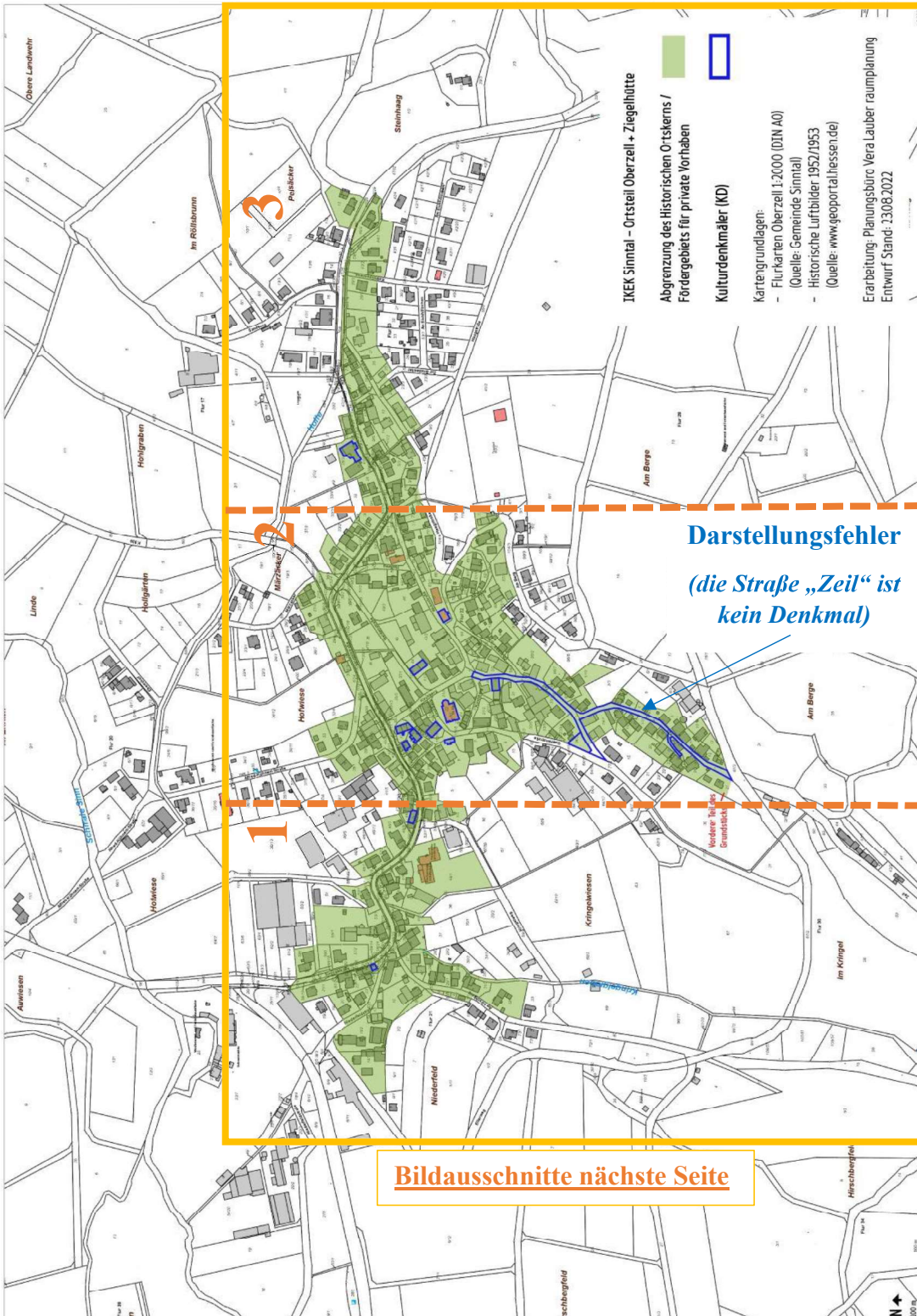
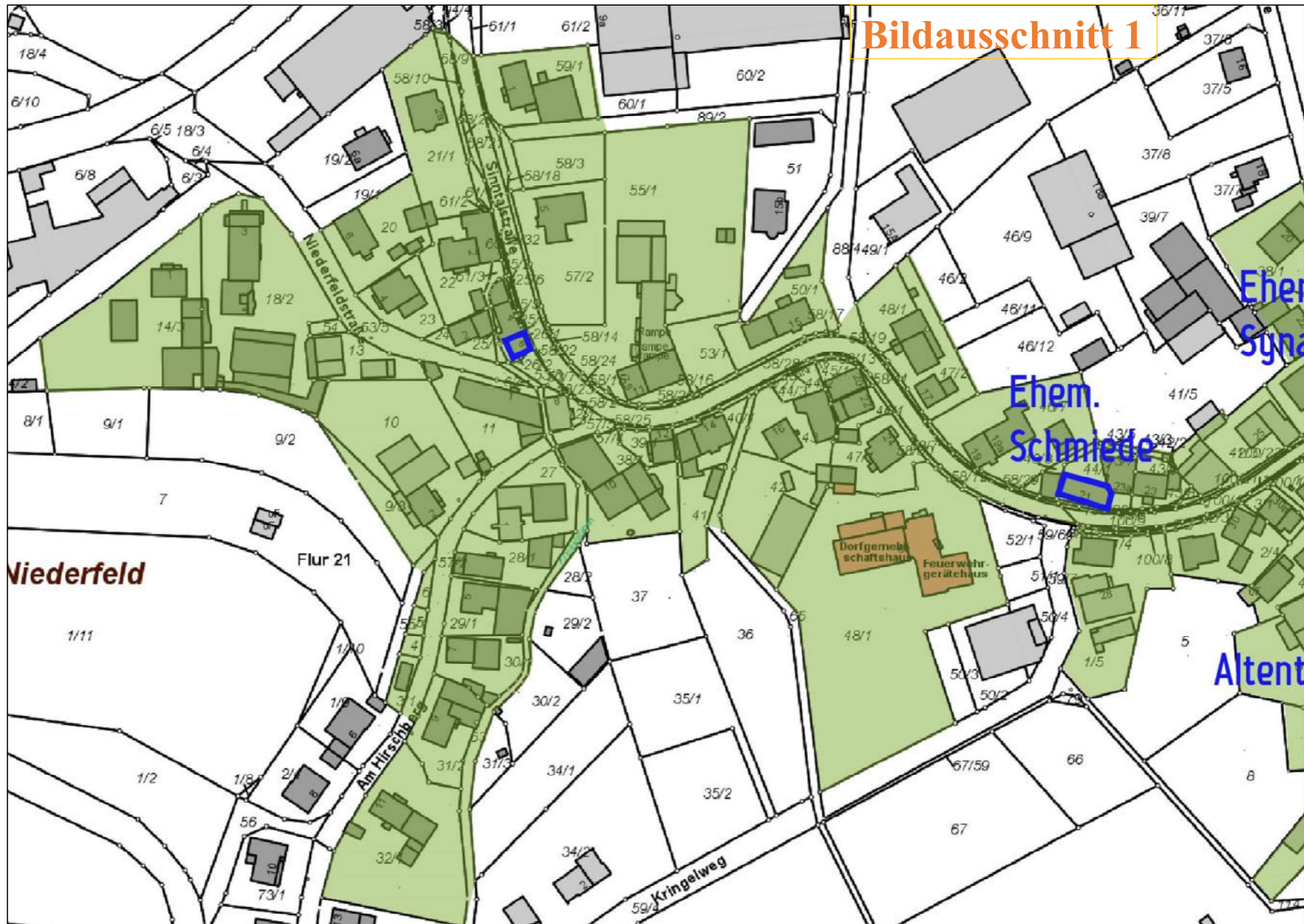
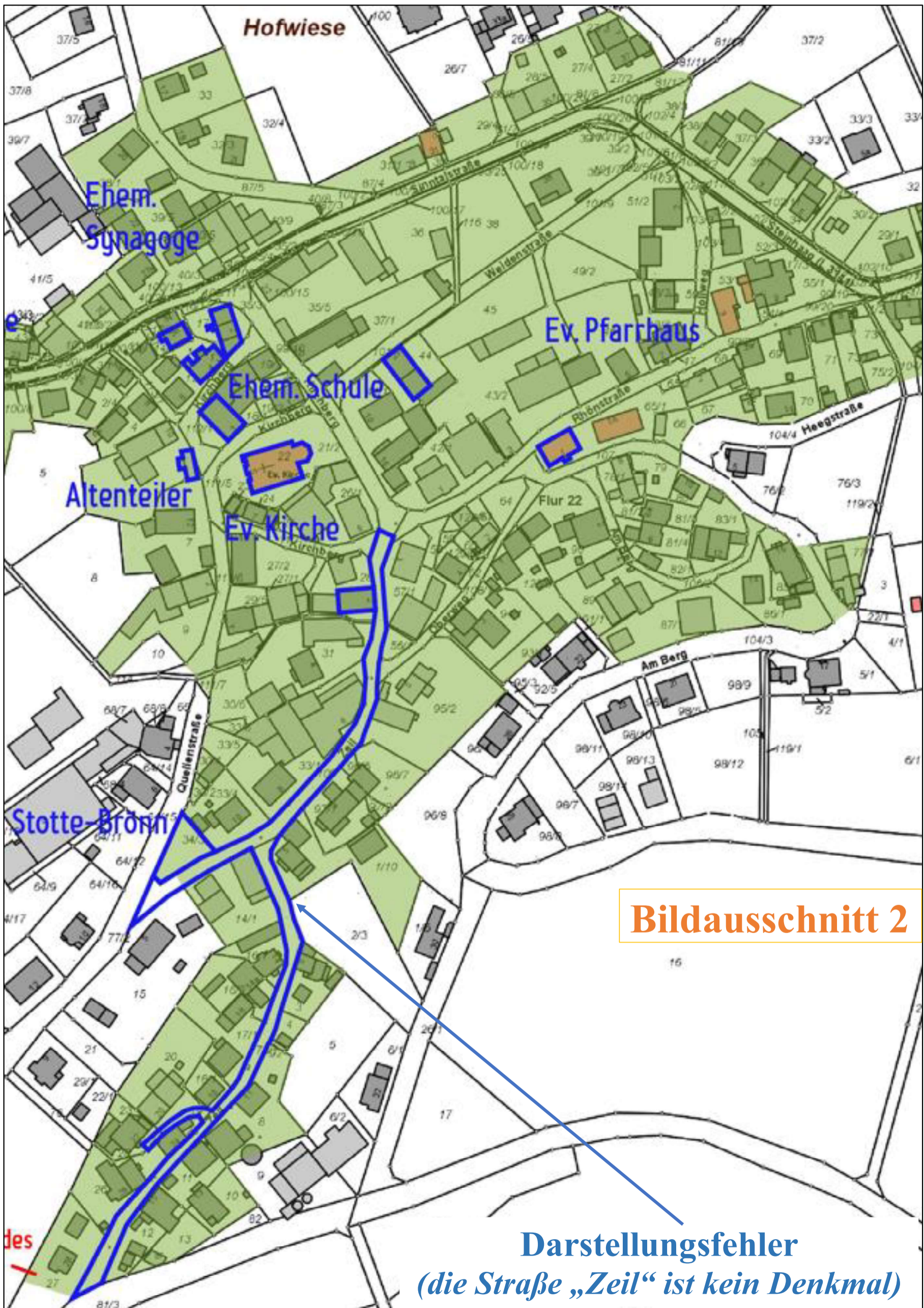


Abbildung 75: Karte von **Oberzell** mit Abgrenzung des Ortskerns als Fördergebiet für private Maßnahmen an Gebäuden mit ortsbildprägender Bausubstanz

C8. Abgrenzung der Fördergebiete inkl. Strategischem Sanierungsbereich



C8. Abgrenzung der Fördergebiete inkl. Strategischem Sanierungsbereich



C8. Abgrenzung der Fördergebiete inkl. Strategischem Sanierungsbereich

