

C8. Abgrenzung der Fördergebiete inkl. Strategischem Sanierungsbereich

Fördergebiet Altengronau

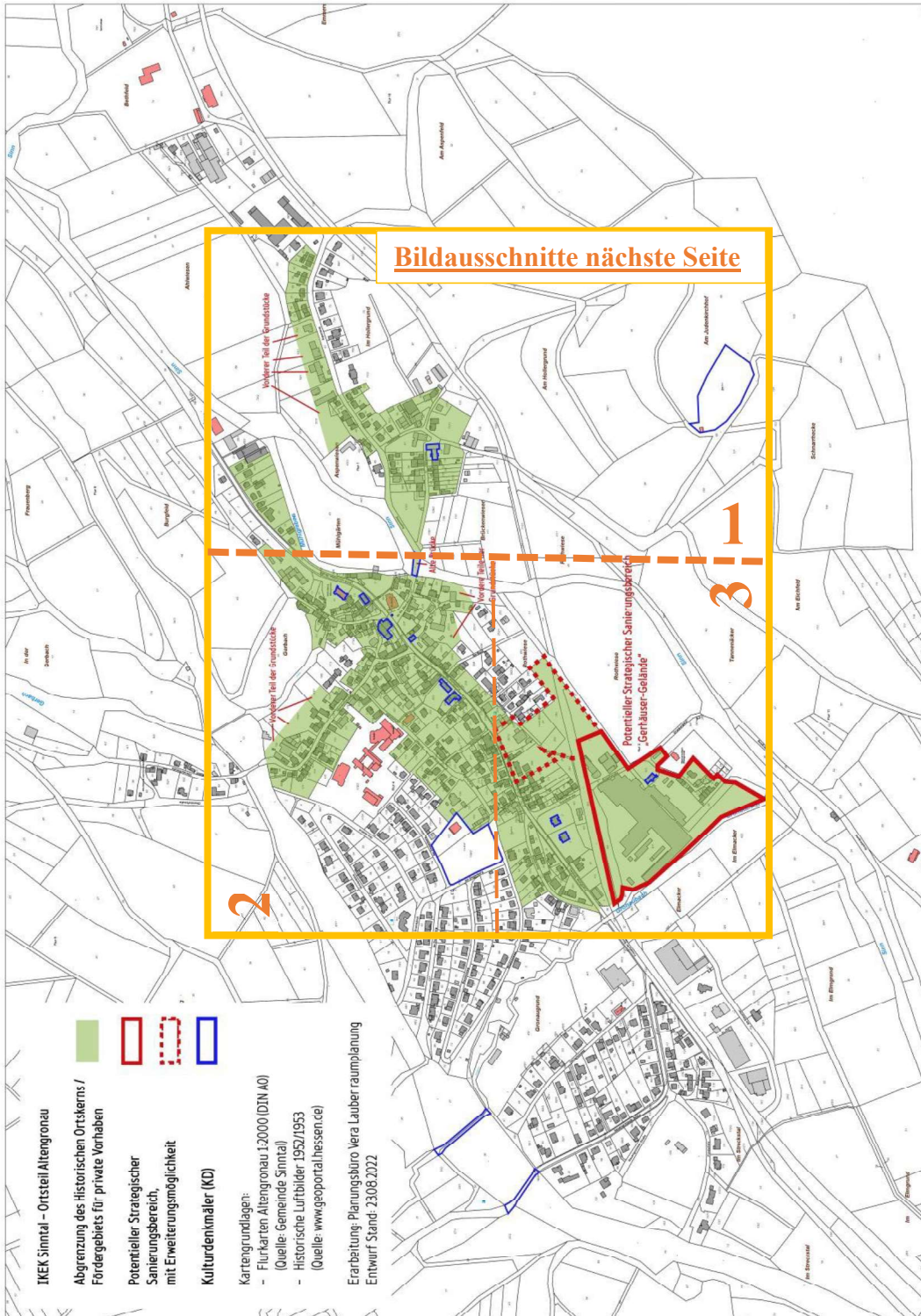
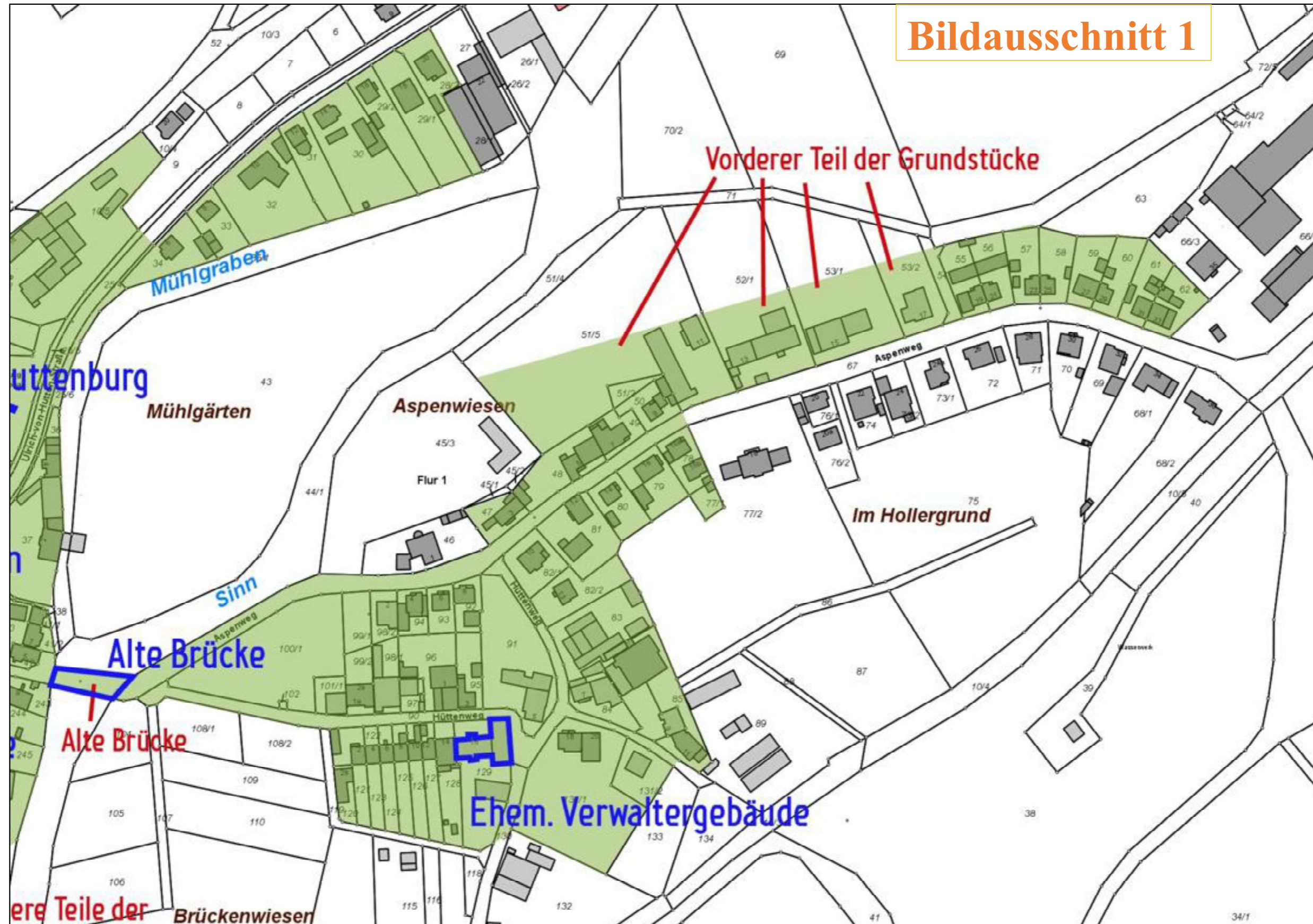
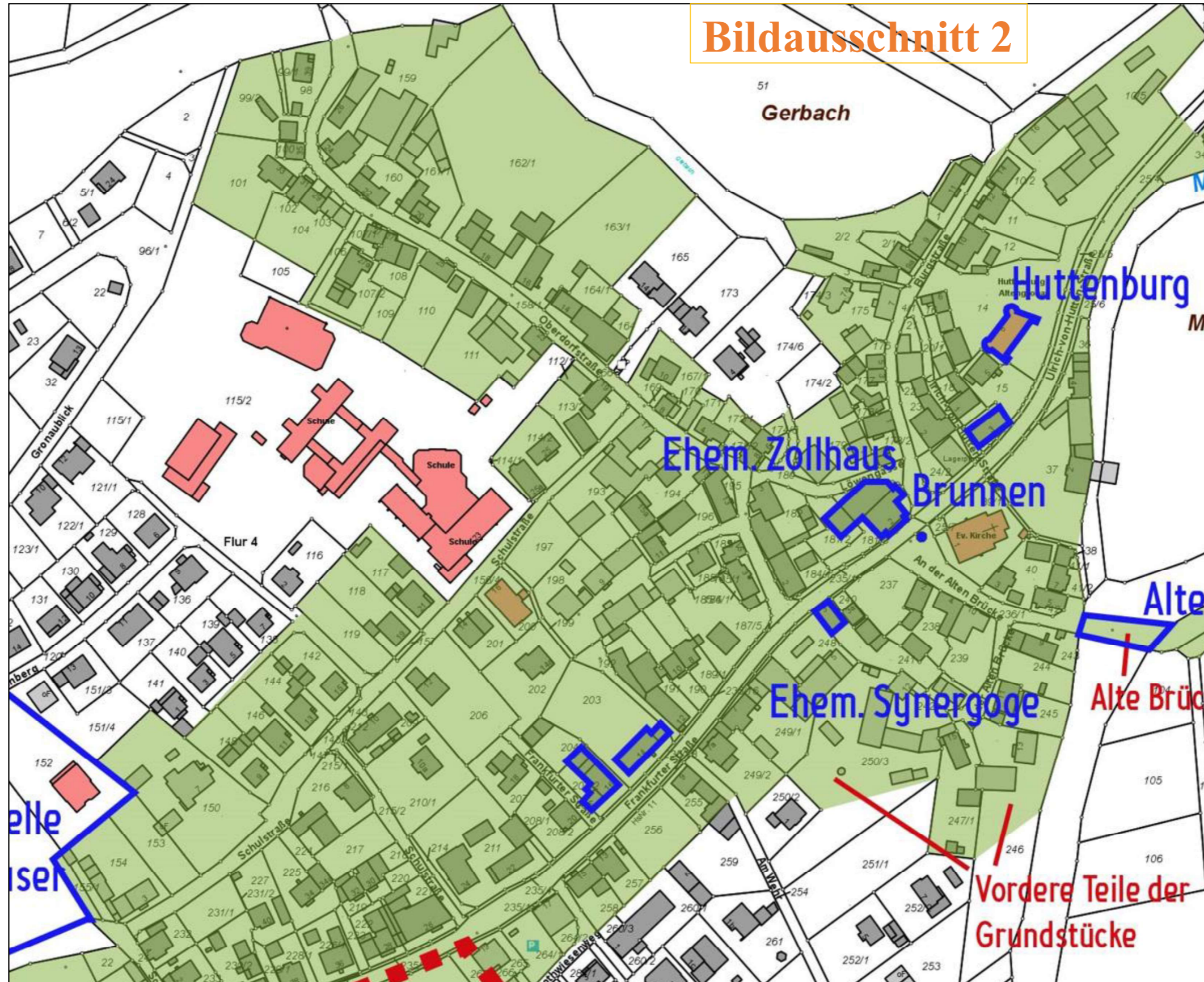


Abbildung 70: Karte von **Altengronau** mit Abgrenzung des Ortskerns als Fördergebiet für private Maßnahmen an Gebäuden mit ortsbildprägender Bausubstanz sowie Strategischer Sanierungsbereich „Gerhäuser-Gelände“

C8. Abgrenzung der Fördergebiete inkl. Strategischem Sanierungsbereich



C8. Abgrenzung der Fördergebiete inkl. Strategischem Sanierungsbereich



C8. Abgrenzung der Fördergebiete inkl. Strategischem Sanierungsbereich

