

Das Dorf Züntersbach um 1950 oder früher



Die Haus-Nummerierung von Züntersbach

Hans Müller
Sinntal-Züntersbach

Mit Einführung der Brandversicherungen im 16. Jahrhundert (am 25. Mai 1537) wurden sogenannte „Brandkataster“ angefertigt; dies bedurfte einer exakten Erfassung und Kennzeichnung der bestehenden Gebäude, was dazu führte, daß erstmals Haus-Nummern als Unterscheidungsmerkmal vergeben wurden.

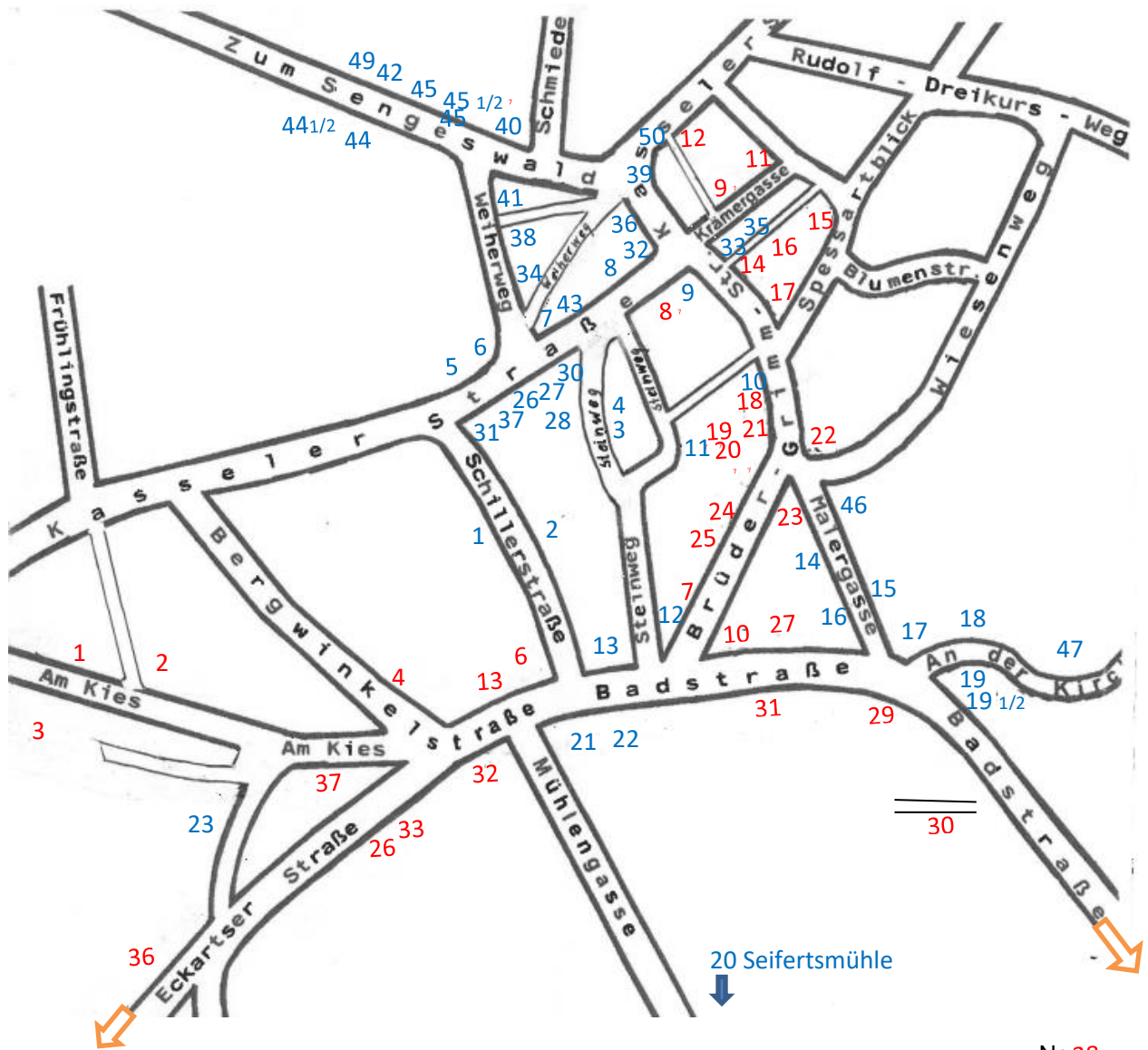
Aufgrund seiner Teilung – 1306 verkaufte Ulrich von Steckelberg die Hälfte des Dorfes seinem Bruder, dem Probst des Klosters bei Fulda und seitdem besaß dieses Stift die Hälfte; die Grenze verlief von den heutigen Straßen „Eckartser Straße“ und „Am Kies“ über die „Bergwinkelstraße“ zur „Badstraße“ und „Die Brüder-Grimm-Straße“ bis zur „Kasseler Straße“ wobei die angrenzenden Grundstücke fuldisch/-bayerisch und hessisch waren. Nach der Säkularisation (kurz: Enteignung und Verstaatlichung der Kirchlichen Besitztümer) war die Fuldische Hälfte 1816 an Bayern gekommen -. 1863 (nach 550 Jahren) erlangte Kurhessen von Bayern die Hälfte zurück.

In Hessen wurde bereits am 1.4.1767 die Hessische Brandversicherungsanstalt Kassel gegründet (s. hierzu: „Die Geschichte der Feuerversicherung“ unter www/feuerversicherung-tips24.de) und somit in der hess. Hälfte von Züntersbach die Nr. 1 – 50 vergeben.

In Bayern hingegen wurde erst 1811 die „Bayerische Versicherungsanstalt“ gegründet (s. hierzu: „Die Geschichte der Feuerversicherung“ unter www/feuerversicherung-tips24de) und somit in der bayr. Hälfte von Züntersbach die Nr. 1 – 39 vergeben, wobei jedem Haus noch ein Name (wie „Lorenzstübchen“, „Lastenhaus“ u.s.w.) gegeben wurde. Somit waren die Nr. 1 – 39 doppelt vergeben.

Dies hatte für die beiden Dorfhälften zur Folge, daß nach der Auflösung des Kondominats in 1863 (Herrschaft mehrerer Staaten über dasselbe Gebiet) die Teilung des Dorfes aufgehoben wurde und die im hess. Teil bestehenden Haus-Nr. 1 - 50 übernommen, während die im bay. Teil bestehenden Haus-Nr. 1 – 39 wegfielen und für diese Häuser neue Nummern, beginnend mit der Nr. 51 – 89 vergeben und an die hessische Nummerierung angehängt wurden.

Ortsplan des Dorfes Züntersbach mit Haus-Nummern zur Zeit der Zweiteilung



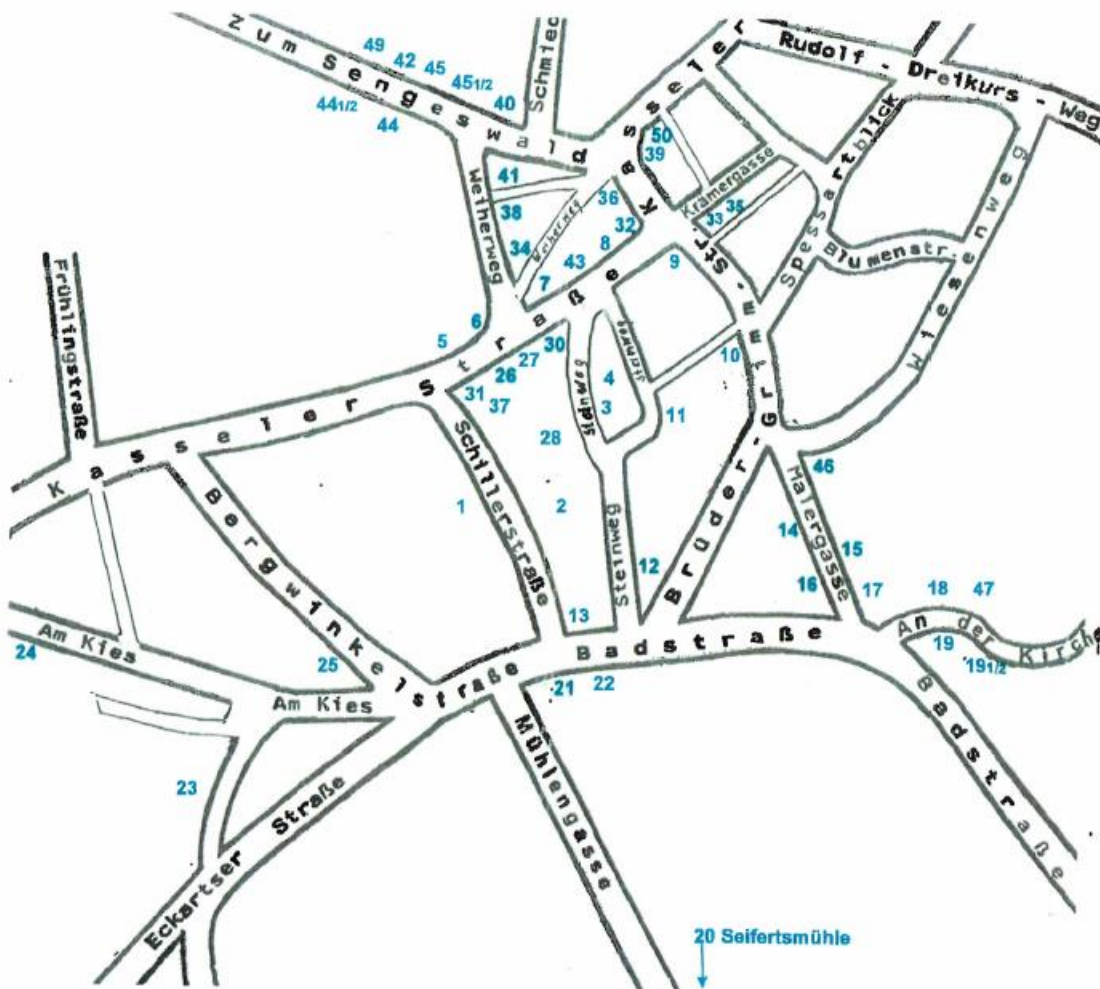
Nr. 35 = Untermühle

Nr. 38 = Ziegelhütte

Die Zuordnung der blauen/hessischen Nr. erfolgte durch Hans Müller nach eigener Kenntnis; die roten/bayerischen Nr. wurden den Recherchen von Karlo Zimmermann (Verfasser der Kimmel-Chronik) entnommen und sind meinen Forschungen nach nicht alle korrekt zugeordnet, was ich im Folgenden noch erläutern werde.

Die hessische Hälfte des Dorfes Züntersbach

Rekonstruktion der Häuser von Hans Müller auf dem aktuellen Ortsplan. Die eingetragenen Zahlen sind die Hausnummern aus dem Brandregister von 1847 StAMA. Die Straßennamen wurden 1971/72 von der damaligen Gemeindevertretung eingeführt



Die Zuordnung der Häuser erfolgte durch Hans Müller nach eigener Kenntnis ihrer Lage; sie hatten Gültigkeit bis zur Einführung der Straßennamen in 1971/72.

Erläuterungen zur hessischen Hälfte

Von der fortlaufenden Haus-Nummerierung konnten die Nr. 29, 42 ½ und 48 keinem Standort zugeordnet werden. Eine Begründung konnte ich nicht finden.

Zur Hs.-Nr. 29 hat mich der Hinweis von Gerhard Schreiner (Donats Gerhard) dazu bewegt, diesem einmal nachzugehen.

Nach Aussage von Gerhard habe sein Schwiegervater – was auch mein Schwieger-vater ist -, Heinrich Zirkel (Post Henner) während eines Sparzierganges durch die Schiller Straße erzählt, daß er als junger Mann bei Schreinermeister Felix Wiesner – der später von 1945 bis 1967 Bürgermeister von Züntersbach war – seine Schreinerlehre absolviert habe. Die Werkstatt von Felix Wiesner sei in dem Nebenhaus, das zum Anwesen des „Schösslersch Hofes“ (heute Schiller Straße 9) gehörte, gelegen gewesen. Die Werkstatt sei so niedrig gewesen, daß ein großer Schrank in zwei Teilen gebaut werden mußte und außerhalb der Werkstatt zusammengebaut wurde.

Diese Aussage wurde auf meine Frage hin von dem z. Zt. noch lebenden, ältesten Bürger von Züntersbach, Fritz Dorn, spontan bestätigt; dies habe ihm die „Schösslersch Oma“ erzählt. Fritz Dorn ist am 6.6.1926 geboren; sein Vater Johannes Dorn war ein Bruder des damaligen Eigentümers des Schösslersch Hofes. An der Stelle dieser Werkstatt steht heute eine Schlepper-Garage.

Allerdings steht dieser Darstellung entgegen, daß in der mir vorliegenden Flurkarte „Gemarkung Züntersbach, Blatt 12, 01/16“ (erhalten vom Bodenmanagement Büdingen, Nachfolger vom Katasteramt Schlüchtern), in der von Amtswegen handschriftlich Haus-Nummern den bebauten Grundstücken zugeteilt sind; dem fraglichen Grundstück die Hs.-Nr. 1b und nicht die Nr. 29 zugeordnet wurde, obwohl im StAMA Kataster 1 Züntersbach C 1 ein Nebenhaus versichert war.

Der Standort bleibt also weiterhin ungeklärt, wie auch der, der Hs.-Nr. 42 ½, ebenso der, der Nr. 48. Die letztere wurde jedoch dem von Konrad Schwarz, Maurer in 1884 gebauten Wohnhaus zugeteilt.

Haus-Nummern der hessischen Ortshälfte von Züntersbach seit Einführung der Nummerierung in 1767, die bis 1972 Gültigkeit hatten und die Versicherungsnehmer (Eigentümer/ Bewohner/Besitzer), aufgeführt seit 1800

Hs.-Nr. ab 1767 1	Name des Grundstücks mit Eigentümer/Bewohner/Besitzer 2	Jahr des Eintrages 3	Neue Grundstücks-Nummerierung ab 1971/1972 Hausname 4
1	Nikolaus Müller Andreas Frischkorn, Bürgermeister Nikolaus Zirkel August Dorn	1800 1847 1884 1906	Schiller Str. 9 Schösslersch
2	Konrad Müller Justus Hölzer u. Frau Amalie geb. Müller Nikolaus Hölzer	1847 1884 1910	Schiller Str. 2 Schomanns
3	Johannes Schmidt Georg Conrad Schmidt u. Frau Elisabeth, geb. Rott Karl Rott u. Frau Elisabeth, geb. Müller	1847 1884 1926	Steinweg 14 Rotts Lies
4	Johannes Müller Lasilius Leopold Röder u. Frau Elisabeth geb. Rott Friedrich Schneider u. Ehefrau Elisabeth, geb. Kraushaar	1847 1884 1910	Steinweg 16 Elms
5	Sandor Kann Salemon Stern	1847 1884	Kasseler Str. 9 Grösche
6	Nikolaus Hufner`s Kinder Franz Lutz Witwe Elisabeth geb. Röder und Kinder Clemens Veltum u. Frau, Anna (Nette) geb. Lutz	1847 1884 1930	Weiher Weg 1 Hufnersch
7	Nikolaus Ruppert Johannes Ruppert ½, Conrad Jost`s Frau Anna Maria geb. Schlag ½, Conrad Jost`s Braut Elisabeth Löffert Johannes Ditzel u. dessen Ehefrau Katharina, geb. Weitzel	1847 1884 1907	Weiher Weg 2 Önnern Fritzjes

Hs.- Nr. ab 1767 1	Name des Grundstücks mit Eigentümer/Bewohner/Besitzer 2	Jahr des Ein- trages 3	Neue Grundstücks- Nummerierung ab 1971/1972 Hausname 4
8	Süsmann, Hecht Johann Konrad Müller Heinrich Müller, Heinrich`s Sohn und Frau Margarethe, geb. Grau Johann Georg Wilhelm Eyring u. Frau Carolina geb. Ditzel	1847 1867 1884 1894	Kasseler Str. 15 Hanjörchs
9	Johannes Zirkel Heinrich Müller Johannes Müller Kaspar Müller, Schneider u. Frau Elisabeth, geb. Müller	1847 1867/ 1884 1911	Kasseler Str.22 Schneiersch
10	Franz Rott Andreas Rott, Benedikt`s Sohn Franz Hahn u. Frau von Ander Lan	1847 1867 1901	Brüder-Grimm-Str.13 Franze
11	Nikolaus Schmidt Schmidt, Nikolaus Witwe, geb. Börner Johann Adam Schmidt u. Ehefrau Wilhelmine geb. Löffert	1847 1884 1924	Steinweg 12 Schuls
12	Bürgermeister Conrad Frischkorn u. Ehefrau Elisabeth, geb. Richter Johann Friedrich Zirkel, Bürgermeister Johannes Zirkel, Bürgermeister	1847 1894 1922	Steinweg 2 Ade
13	Johannes Schmidt u. Ehefrau Kathari- na Elisaberth geb. Schmitt Friedrich Schmidt Kaspar Schmidt, Landwirt	1847 1884 1925	Schiller Str.2 Schmidts
14	Madachae Stern Stern Moses Hirth	1847 1884	Brüder-Grimm-Str. 6 (Haus wurde abgerissen, Lagerhalle)
15	Kaspar Ditzel, u. Ehefrau Margarethe Elisabeth geb. Eyring Nikolaus Ditzel Johann Adam Ditzel, Maurer u. Frau Margarethe, geb. Dorn	1847 1884 1894	Malergasse 4 Treppe Ditzels

Hs.- Nr. ab 1767 1	Name des Grundstücks mit Eigentümer/Bewohner/Besitzer 2	Jahr des Ein- trages 3	Neue Grundstücks- Nummerierung ab 1971/1972 Hausname 4
16	Heinrich Ruppert, u. Ehefrau Barbara, geb. Heil Johann Friedrich Schlag	1847 1884	Malergasse 1 Grobbehöfche
17	Heinrich Schlag Johs. Sohn und. Elisabeth geb. Müller Johannes Schlag, Heinrich`s Sohn	1847 1884	An der Kirche 1 Schulboste
18	Johs. Schmidt`s Kinder, Mararetha, Johann Adam, Konrad, Katharina Schmidt Friedrich Eyring u. Frau Carolina geb. Ochs Konrad Eyring	1847 1884 1904	An der Kirche 5 Wasserschmidts
19	1. Heinrich Heil`s Erben, a) Elisabeth mit Johannes Müller verheira- tet, b) Eva mit Johannes Zirkel verheiratet, c) Johann Peter Heil ledig, 26 Jahre alt 2. Johannes Koch und dessen verstor- bene Ehefrau Elisabeth, geb. Dehnhardt, früher verh. Heil Zirkel, Johann Friedrich u. Frau Catharina, geb. Frischkorn Zirkel, Burghard, Landwirt u. dessen Ehefrau Emma, geb. Schultheis	1847 1884 1927	An der Kirche 2 + 4 Post/Fuße
19 ½	Müller, Johann Friedrich u. Frau Carolina, geb. Müller Heinrich Fuß u. Frau Luisa Katharina geb. Müller	1884 1894	An der Kirche 4, nach der Teilung des Hauses Fuße
20	Johannes Ruppert u. Ehefrau Gertrude, geb.? Elm Ochs, Johannes, Conrad`s Sohn u. Frau Catharina, geb. Breitenbach Johann Georg Seifert, Müller u. Frau Barbara geb. Heim? Seifert, Jakob, Müller	1847 1884 1894 1927	Mühlengasse 2 Seifertsmühl

Hs.- Nr. ab 1767 1	Name des Grundstücks mit Eigentümer/Bewohner/Besitzer 2	Jahr des Ein- trages 3	Neue Grundstücks- Nummerierung ab 1971/1972 Hausname 4
21	Josef Hufner Conrad Deuker`s Kinder, a) Anna Margarethe, ledig, b) Konrad, c) Anna Margarethe mit Heinrich Müller verheiratet, d) Johann ??? , ledig, e) Heinrich Deuker Hohmann Franz Josef, Gastwirt und Frau Babara geb. Grätz	1847 1884	Bergwinkelstraße 1 Hohmanns
22	Johann Conrad u. Johann Georg Müller Die katholische Kirchen-Gemeinde Heinrich Gutberlet, Lehrer	1782 1884 1938	Badstraße 2 Al Schul
23	Nikolaus Ruppert u. Ehefrau Elisabeth geb. Schüler Johanes Ruppert Kinder, 1. Conrad 2. Elisabeth u. 3. Johann Peter Adalbert Wiesner, Dienstknecht Die Erben des Adalbert Wiesner	1847 1884 1894 1927	Eckartser Str. 2 Alberts
24	Schreiner Johannes Jahe Ditzel Chistoftimus u. Frau Friedericke geb. Fuß zur ½ und deren 5 Kinder zur ½ Cäcilie Statt, Ww.	1847 1884 1938	Am Kies 5 Wetzels
25	Friedrich Löffert u. Ehefrau Anna Margarethe geb. Egert? Johannes Breitenbach u. Frau Elisabeth, geb. Löffert Breitenbach, Johann Friedrich, Landwirt	1847 1884 1925	Bergwinkelstraße 7 Löfferts
26	Joseph Kann u. Ehefrau Babet, geb. Engel Lau Christina, Heinrichs Tochter Johannes Metz, Maurer	1847 1884 1910	Kasseler Str. 14 Metze, (das Haus wurde zwischenzeitig abgerissen)

Hs.- Nr. ab 1767 1	Name des Grundstücks mit Eigentümer/Bewohner/Besitzer 2	Jahr des Ein- trages 3	Neue Grundstücks- Nummerierung ab 1971/1972 Hausname 4
27	Isaak Levisohn u. Frau Sara geb. Gutmann Johann Levisohn u. Frau Sara Heinrich Zirkel, Gastwirt und Schreinermeister u. dessen Ehefrau Margaretha, geb. Ditzel Johannes Zirkel, Heinrichs` Sohn	1847 1884 1907 1928	Kasseler Str.16 Hennerjes
28	Salemon Sonn und Ehefrau ??chen geb. Heße Sonn, Michael Steinmacher, Johannes u. dessen Ehefrau Elisabeth, geb. Müller	1847 1884 1928	Steinweg 3 Stoemachersch
29	Löb Zellers Witwe Hindel, geb. Wunderlich Felix Wiesner	1847 1923	Standort konnte nicht ermittelt werden Ohne
30	Baltasar Schlag Nikolaus Schlag u. Ehefrau ????? geb. Menius Schlag, Johannes, Frau Elisabeth geb. Müller Konrad Schlag, Maurer u. dessen Ehefrau Katharina geb. Fehl	1832 1847 1884 1904	StAMA ZünTERSbach C3 Kasseler Str. 18 Gloese
31	Schneider Friedrich Ditzel/Peters Sohn und Ehefrau Gertrude geb. Sperzel Johann Georg Frank	1847 1884	Kasseler Str. 10 Franks
32	Michael Kann / Samuels Sohn Lion Lazarus Ludwig Kimmel u. Frau Therese Klüber	1847 1884 1901	Kasseler Str. 17 Kimmels
33	Heinrich Lins Sebastian Schwarz / Johann ????? ledig Müller, Conrad Carl u. Frau Wilhelmine geb. Schwarz	1821 1847 1884	Krämergasse 2 Boste

Hs.- Nr. ab 1767 1	Name des Grundstücks mit Eigentümer/Bewohner/Besitzer 2	Jahr des Ein- trages 3	Neue Grundstücks- Nummerierung ab 1971/1972 Hausname 4
34	Maurer Heinrich Müller u. Ehefrau Margarethe, geb. Deuker Müller, Conrad`s Kinder 1. Margarethe, 2. Catharina Elisabeth, 3. Karl Heinrich Müller, Carl Heinrich, Landwirt u. Maurer	1847 1884 1928	Weiher Weg 4 Bombe
35	Kaspar Ullrich Johs. Sohn, ledig Gutermuth, Johann Ferdinand und Frau Catharina geb. Richter Nikolaus Maier u. dessen Ehefrau Elisabeth, geb. Müller Müller, Karl, Zimmermann	1847 1884 1909 1927	Krämergasse 2 Schneiersch Karl
36	Samuel Goldmann`s Witwe Marianne? Geb. Levi Maurer Ditzel, Johannes und Frau Catharina, geb. Weitzel Valentin Baier u. Ehefrau Margarethe Ditzel	1847 1884 1902 1925	Kasseler Str. 19 Öbern Fritzjes
37	Die Synagoge, Gemeinde Die israelische Gemeinde	1847 1884	Kasseler Str.12
38	Heinrich Lutz, /Johannes Sohn/ ledig Lins, Johann Peter u. 2t Frau Elisabeth, geb. Krack Johannes Lins u. dessen Ehefrau Barbara geb. Sperzel	1847 1884 1912	Weiher Weg 6 Lutze
39	Wagner Heinrich Müller, Heinr. Sohn Zirkel Nikolaus Frau Karolina, geb. Müller	1847 1884	Kasseler Str. 26 Hennesch
40	Kein Eintrag in Muth, Conrad modo Nicolai Johann und Frau Anna Maria geb. Muth Nicolai, Friedrich, Schmiedemeister	1847 1884 1826	Zum Sengeswald 2 Nickelais

Hs.- Nr. ab 1767 1	Name des Grundstücks mit Eigentümer/Bewohner/Besitzer 2	Jahr des Ein- trages 3	Neue Grundstücks- Nummerierung ab 1971/1972 Hausname 4
41	Samuel Goldschmid Hecht, Lion u. Frau Dina, geb. Goldschmied Georg Meder, und Ehefrau Kunigunde geb. Schipper	1847 1884 1925	Bestand 49d Schlücht. 400 Zum Sengeswald 1 Meltersch Jörg
42	Kein Eintrag in Eyring, Georg und Frau Margaretha geb. Börner und Eyring Heinrich je zu ½ Nikolaus Eiring, Jos.? Georgs Sohn Maurer Nikolaus Eiring, Maurer u. dessen Ehefrau Anna Margarethe, geb. Alt Schmidt, Nikolaus, Landwirt	1847 1884 1894 1904 1928	 Zum Sengeswald 8 Reit Glos
42 ½	Nikolaus Eyring und dessen Ehefrau Katharina geb. Sperzel	1847	Standort nicht bekannt
43	Löb Zellers Witwe Hindel geb. Wunderlich Zeller, Lazarus Frau Mathilde geb. Ebert zu ¼ Teil Zeller, Abraham Lazarus Sohn zu ¾ Teil modo Zeller Abraham Karl Hahn, Vice-Bürgermeister	1847 1884 1937	 Kasseler Str. 11-13, jetzt Feuerwehrhaus Vice
44	1. Johannes Ditzel`s Kinder a) ?????, b) Theresia 2. dessen vorige Ehefrau Katharina geb. Wiesner ???????? Ditzel Ditzel, Nikolaus Gemeinde Züntersbach Kaspar Eiring Wilhelm Schwarz	1847 1884 1886/ 87 1938 Nach 1945	 Zum Sengeswald 5 Graue Wilhelm

Hs.- Nr. ab 1767 1	Name des Grundstücks mit Eigentümer/Bewohner/Besitzer 2	Jahr des Ein- trages 3	Neue Grundstücks- Nummerierung ab 1971/1972 Hausname 4
44 ½	Friedrich Ditzel Peter´s Sohn Rott Franz, Heinrich´s Sohn u. Frau Rosalina?? geb. Müller	1847 1884	Zum Sengeswald 7 Gretche Rott
45	Michael Rensch Sebastians Sohn u. Frau Eva Conrad Rensch	1847 1884	Zum Sengeswald 6 Rensche Fritz
45 ½	Schreiner Burghard Schlag, Peters Sohn Müller, Johann Adam Ehefrau des Maurers Konrad Eiring Hermine? geb. Müller	1847 1884 1894	Zum Sengeswald 4 Eirings
46	Die hessische Kirchengemeinde Züntersbach Die hessische Gemeinde Züntersbach Die Gemeinde Hilbig Maria, Lehrerswitwe	1847 1884 1938	Malergasse 6 Hilbig
47	Kein Eintrag in Die Gemeinde (Kirche und Thurm)	1847 1884	An der Kirche Evg. Kirche
48	Löb Lions Ehefrau Fanni geb. Ottensose Schwarz Konrad, Maurer und dessen Ehefrau Eliese, geb. Rückert	1847 1884	Standort nicht bekannt, das jetzige Haus wurde später gebaut Zum Sengeswald 12 Schwärzjes
49	Schneider Friedrich Ditzel u. Ehefrau Elisabeth geb. Schwarz 2. Maurer Nikolaus Schlag u. Ehefrau Margarethe geb. Ditzel Schwarz, Johann Georg u. Frau Mar- garethe geb. Knoll und Schwarz Johann Friedrich gemeinschaftlich Friedrich Schwarz u. Frau Eva geb. Muth Hölzer Konrad, Landwegewärter u. dessen Ehefrau Margarethe geb. Schwarz	1847 1884 1901 1926	Zum Sengeswald 10 Hölzersch

Hs.- Nr. ab 1767 1	Name des Grundstücks mit Eigentümer/Bewohner/Besitzer 2	Jahr des Ein- trages 3	Neue Grundstücks- Nummerierung ab 1971/1972 Hausname 4
50	Zimmermann Konrad Müller u. Ehe- frau Margarethe, geb. Hölzer Müller, Conrad u. Frau Margarethe geb. Hölzer Ehefrau des Zimmermanns Heinrich Müller, Anna geb. Rott	1847 1884 1926	 Kasseler Str. 28 Zimmer-Hennesch

Diese Haus-Nummern 1 – 50 hatten, nach Auflösung des Kondominats und Zusammenschluß der beiden Ortshälften in 1863, weiterhin bis zur Einführung der Straßennamen in 1971/72 Gültigkeit, während die alten bay. Haus-Nummern 1 – 39 durch die Haus-Nummern 51 – 90 ersetzt wurden die ebenfalls bis zur Einführung der Straßennamen Gültigkeit behielten.

Hinweise auf Fundstellen der Spalteneinträge

- 1), 2), 3) Jahr 1800 StAMA, Kat. I Züntersbach C1
 Jahr 1817 wie vor
 Jahr 1847 wie vor
 Jahr 1847 StAMA Bestand 49d Nr. Schlüchtern 400
 Jahr 1847 StAMA Bestand 49d Nr. Schlüchtern 404
 Jahr 1867 Gebäudesteuerrolle 1879
 Jahr 1884/1894 StAMA Bestand 224 Nr. 393 1880/1884
 Jahr 1911 StAMA Bestand 224 Nr. 393 1880/1884
 Jahr 1927 wie vor
 Andere Jahreszahlen Chronik v. Walter Sresch
- 4) Eigene Kenntnis

Bayerische Flurkarte des Dorfes Züntersbach aus der Zeit, als Züntersbach halb zu Kurhessen und halb zu Bayern gehört hat (1306 – 1863), in der die Anwesen, die zu Bayern gehörten, eingezeichnet sind.

Hinweis zum besseren Studieren der Karte:

Die heutige „Kasseler Straße“ ging von Oberzell kommend über die „Schiller Straße“ zur „Badstraße“. Das Stück Kassler Straße zur „Bergwinkelstraße“ gab es damals noch nicht.

Die Bergwinkelstraße selbst führte über die Straße „Am Kies“ in Richtung Schwarzenfels; auch den „Steinweg“ gab es noch nicht.

K. I. Beckmann

112,500 Juch.
Beilage zu N. W. CV. 37. *Bl. No 490*

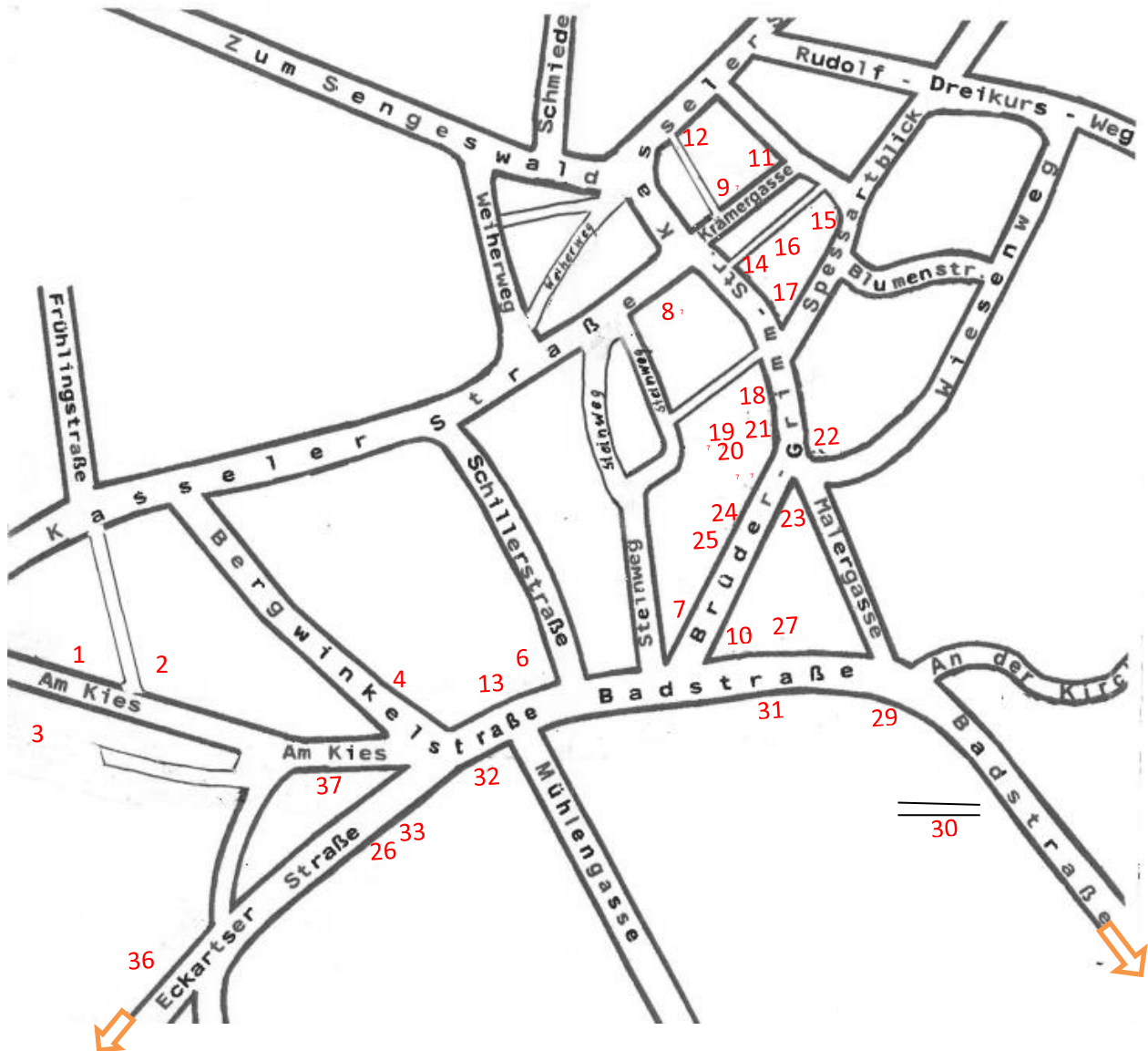
Zunderbach



Beilage zu N. W. CV. 37. Bl. No 490

Die bayerische Hälfte des Dorfes Züntersbach

Rekonstruktion der Standorte der ehemals zu Bayern gehörenden Häuser auf dem aktuellen Orts-Plan. Die eingetragenen Zahlen sind die Hausnummern, entnommen aus Unterlagen vom Staatsarchiv Würzburg. Die Straßennamen wurden 1971/72 von der damaligen Gemeindevertretung eingeführt.



Nr. 35= Untermühle

Nr. 38
Ziegelhütte

Die Zuordnung der Haus-Nummern erfolgte durch Hans Müller, zum einen durch teilweise Übernahme aus den Recherchen des Karlo Zimmermann – Verfasser der „Kimmel - Chronik“ – zum anderen, durch eigene Recherchen zu den Hausnummern 4, 16, 19, 23, 27, und 39 unter Wegfall der Nr. 28 und 34, da diese Standorte im ehemals hess. Teil liegen.

Erläuterungen zur bayerischen Hälfte

Die bay. Hs.-Nr.

5 Schneidershaus
28 Das Kienshaus
34 Christophsgut

konnten keinem Standort zugeordnet werden.
Dagegen konnten den Häusern, denen nach 1863 die Haus-Nr.

63 jetzt Krämergasse 6
64 jetzt Krämergasse 8
77 jetzt Brüder-Grimm-Straße 4

zugeteilt wurden, keine bay. Hs.-Nr. zugeordnet werden. Eine Verbindung zu den offenen bay. Nr. 5, 28 und 34 konnte ich nicht ermitteln. Allerdings ist im Buch: „Züntersbach wie es früher war“, S 251 ff. vermerkt ist, daß das Haus Nr. 28 (Das Kienshaus) halb hessisch, halb bayerisch gewesen sei.

Weiterhin ist mir aufgefallen, daß in den Archivalien „Aschaffener Archivreste Fasz. 297/ XIII: Brandversicherung, Feuer-Assekuranz in den ehemals Fürstprimatischen Landen: Brandsteuer-Kataster folgender Orte bzw. Ämter 1811“ (hier für Züntersbach, erhalten vom Staatsarchiv Würzburg) unter der bay. Hs.-Nr. 37 „Jüdische Gemeinde“ aufgeführt ist; obwohl in der hessischen Nummerierung von 1767 unter der hess. Hs.-Nr. 37 „die isrealitische Gemeinde Synagoge und Wohnung“ aufgeführt ist und diese dort auch bis Ende des 20. Jahrhunderts stand. Zwei jüdische Gemeinden wird es wohl in Züntersbach nicht gegeben haben; eine Erklärung war mir jedoch nicht möglich.

Haus-Nummerierung der bayersichen Ortshälfte von Züntersbach seit Einführung der Nummerierung in 1811, die bis 1863 Gültigkeit hatten und die Versicherungsnehmer (Eigentümer/ Bewohner/Besitzer)

Hs.-Nr. ab 1811 1	Name des Grundstücks mit Eigentümer/Bewohner/Besitzer 2	Jahr des Eintrages 3	Hs.-Nr. ab 1863 4	Neue Grundstücks-Nummerierung ab 1971/1972 Hausname nach 1863 5
1	Nicolaus Müller Das Alandsgütchen Johann Adam Hergenroeder Aland, Peter/Wiesner, Johann Josef Wiesner, Tagelöhner Joh. Josef Wiesner	1811 1850 1857 1862 1863	53	Am Kies 6 Kies Lies
2	Nicolaus Müller Das Lorenzgütchen Anna Margaretha Statt Statt, Georg Adalbert Statt, Bauer Adalbert Statt	1811 1850 1857 1862 1863	54	Am Kies 4, (Haus steht leer, Neubau) Kretze
3	Friedrich Schmit? Das Lastenhaus Johann Auth, alt, Hüttner Auth, Johann u. Ditzel, Michael Michael Ditzel, Tagelöhner Michael Ditzel	1811 1850 1857 1862 1863	55	Am Kies 3 Bannerz/Bernhards
4	Friedrich Müller Hannsvaltersbläsenhaus Johann Georg Link, Bauer Link, Matthes Johann Kröckel u. Margaretha, Tagelöhner Michael Meder	1811 1850 1857 1862 1863	51	Bergwinkelstraße 6 ohne
5	Melchior Jahe Schneidershaus Johann Georg Hahn, Steinhauer Hahn, Johann/Hartmann, Johann Anton Auth, Tagelöhner	1811 1850 1857 1862		Standort konnte nicht ermittelt werden

Hs.- Nr. ab 1811 1	Name des Grundstücks mit Eigentümer/Bewohner/Besitzer 2	Jahr des Ein- trages 3	Hs.- Nr. ab 1863 4	Neue Grundstücks- Nummerierung ab 1971/1972 Hausname nach 1863 5
6	Nikolaus Habner ?? Bläsengut Josef Hüfner, Bläsenbauer Derselbe Markus/Eva Hüfner Gottlieb Hüfner	1811 1850 1857 1862 1863	 57	 Bergwinkelstraße 2 Bläse
7	Johannes Eyring Das Bauersgut Johann von Paris, Bauer Derselbe Ferdinand Kimmel Ferdinand Kimmel	1811 1850 1857 1862 1863	 52	 Brüder-Grimm-Str. 1 Bauersch-Schmied
8	Scholam, Levü Das Metzengut Johann Adam Kimmel, jung, Maurer Link, Valentin u. Mager, Valentin Valentin Mager Valentin Mager	1811 1850 1857 1862 1863	 59	 Kasseler Str. 20 Metze-Kimmels-Karl
9	Nikolaus ????? Das Pfaffengütchen Johann Strott, Weber Pfaff, Michael, Weber Johann Strott, Leinenweber Johannes Strott	1811 1850 1857 1862 1863	 60	 jetzt Werkstatt, neues Wohnhaus Krämergasse 1 Strotts
10	Heinrich Müller Das Schweinehirtengütchen Adam Pfaff, Leinenweber Hahn, Georg, Maurergeselle Johann, Adam Pfaff, Leinenweber Kornelius Ditzel	1811 1850 1857 1862 1863	 79	 Brüder-Grimm-Str. 2 Pfaff´s
11	Caspar Deuker Das Authgütchen Georg Auth, Tagelöhner Auth, Georg, Tagelöhner Felix Ditzel, Tagelöhner Felix Ditzel	1811 1850 1857 1862 1863	 62	 Krämergasse 3 Felixe

Hs.- Nr. ab 1811 1	Name des Grundstücks mit Eigentümer/Bewohner/Besitzer 2	Jahr des Ein- trages 3	Hs.- Nr. ab 1863 4	Neue Grundstücks- Nummerierung ab 1971/1972 Hausname nach 1863 5
12	Tobias Richter Das Magersgütchen Adam Schratz, Tagelöhner Schatz, Johann Adam Bernhard Schratz Joh. Adam Pfaff	1811 1850 1857 1862 1863	 61	 Kasseler Str. 30 Schatz
13	Johannes? Schmitt Das Reutkiesgütchen Johann Fleck, Zimmermann Auth, Bernhard?, Maurergeselle Johann Fleck, Zimmergeselle Kornelius Statt	1811 1850 1857 1862 1863	 56	 Bergwinkelstraße 4 Woneschuster
14	Johannes Ullrich Das Schratzenhaus Adam Kimmel, Maurer Kimmel, Johann Adam, Weber Bruno Kretz, Bauer Bruno Kretz und Ehefr. Rosalie	1811 1850 1857 1862 1863	 65	 Brüder-Grimm-Str. 18 Hannekloese
15	Heinrich Dizell Das Heidhaus Lorenz Kimmel, Tagelöhner Wiesner, Joh. Adam/Hahn, Lorenz Lorenz Hahn, Bauer Lorenz Hahn	1811 1850 1857 1862 1863	 66	 Spessartblick 5 Schustersch
16	Johannes Eyring Das Dietzelhaus Adam Franziskus, Tagelöhner Ditzel, Johs./Franziskus, Adam Johann Adam Franziskus, Schäfer Johann Adam Franziskus	1811 1850/52 1857 1862/66 1863	 67	 Spessartblick 3 Goartehofs
17	Johs. Schlag Das Thomasgütchen Nikolaus Hofmann, Weber Johann Hahn, Tagelöhner Nikolaus Hofmann Nikolaus Hofmann	1811 1850 1857 1862 1863	 68	 Spessartblick 1 Klare

Hs.-Nr. ab 1811 1	Name des Grundstücks mit Versicherungsnehmer 2	Jahr des Eintrages 3	Hs. Nr. ab 1863 4	Neue Grundstücks-Nummerierung ab 1971/72 Haus-Name nach 1863 5
18	Johannes Schmitt Das Schneidersgütchen Katharina Hahn, Schneiderswitwe Hahn, Johs. Michael, Schneiderm. Gottfried Hahn, Bauer Gottfried Hahn	1811 1850 1857 1862 1863	 69	 Brüder-Grimm-Str. 11 Manusse
19	Heinrich Heil Das Breitenbachhaus Elisabetha Hergenröder, Tagel. Hergenröder, Joh. Maurergeselle A. Maria Hergenröder, led. Tagelöhnerin Anna Maria Hergenröder	1811 1850 1857 1862 1863	 70 um 1900 abge- riss.	 Brüder-Grimm-Str. im Bereich der Hs.-Nr. 7 u. 9 (s. hierzu auch „Zünters- bach wie es früher war von Walter Sresch) ohne
20	Michael Schwarz Das Obermatheshaus Aron Stern, ledig Aron Stern, ledig Aron Stern, Schuhmacher Aron Stern	1811 1850 1857 1862 1863	 71	 Brüder-Grimm-Str. 9 Gerngroese
21	Conrad Deuker Das Obermatheshaus Mardochäus Marks, Viehhändler Marks, ???????, Viehhändler Mardochäus Marks ?????? Hecht	1811 1850 1857 1862 1863	 72	 Brüder-Grimm-Str. 7 Bradebochs
22	Conrad Müller Das Authgütchen Johann Auth, jun. Tagelöhner Paris, Valentin, Tagelöhner Johann Auth, jun. Johs. Auth u. Ehefrau Barbara, geb. Hergenröder	1811 1850 1857 1862 1863	 73	 Brüder-Grimm-Str. 12 Auere/Freimanns
23	Conrad Ruppert Das Dützelhaus Michael Dützel, Tagelöhner Kaspar Ditzel, Tagelöhner Amanda Wiesner, Tagelöhnerin Eberhard Lutz	1811 1850 1857 1862 1863	 74	 Brüder-Grimm-Str. 10 Anns Fritz

Hs.- Nr. ab 1811 1	Name des Grundstücks mit Eigentümer/Bewohner/Besitzer 2	Jahr des Ein- trages 3	Hs.- Nr. ab 1863 4	Neue Grundstücks- Nummerierung ab 1971/1972 Hausname nach 1863 5
24	Martin Hess? Das Koppelhaus Veile Marx Strauß, Kaspar/Marx, Johs. Fanny? Marx ????? Marx	1811 1850 1857 1862 1863	 75	 Brüder-Grimm-Str. 5 Rupperts/Neuhofs
25	Johs. Löffert Das Matcheshaus Michael Grünbaum, Metzger Grünbaum, Michael Michael Grümbaum Michael Grümbaum	1811 1850 1857 1862 1863	 76	 Brüder-Grimm-Str.3 Schaidts
26	Jud Löb Das Hainchensgut Georg Statt, Bauer Statt Georg, Bauer Johann Statt Valentin Statt	1811 1850 1857 1862 1863	 85	 Eckartser Straße 5 Christoffels
27	Jud Michael? Kimmelsgut Adam Josef Kimmel, Bauer Johann Kimmel Johann Kimmel, Bauer Adam Josef Kimmel	1811 1850 1857 1862 1863	 78	 Brüder-Grimm-Str. zum Grundstück Hs.-Nr. 2 gehörend, wurde 1935 abgerissen
28	Jud Mühel Levü Das Kinshaus Adam Wiesner, Tagelöhner Wiesner, Johann Adam, Tagelöhn. Philipp Becker	1811 1850 1857 1862	 	 Standort konnte nicht ermittelt werden; s.auch „Züntersb. wie es früher war“ (S. 251 ff.)
29	Jud ????????? Das Flecksgütchen Johann Fleck, Maurer Fleck, Johann Michael Fleck Michael Fleck	1811 1850 1857 1862 1863	 80	 Badstraße 10 Halbleibs

Hs.- Nr. ab 1811 1	Name des Grundstücks mit Eigentümer/Bewohner/Besitzer 2	Jahr des Ein- trages 3	Hs.- Nr. ab 1863 4	Neue Grundstücks- Nummerierung ab 1971/1972 Hausname nach 1863 5
30	Nikolaus Schlag Das Jägerhaus Georg Jäger, Zimmermann Nikolaus Schlag Johann Statt Johann Statt	1811 1850 1857 1862 1863	81	Badstraße 14 Woenesch
31	Christoph Habner Das Petersgut Daniel Zeier, Bauer Andreas Dehler, Bauer Daniel Zeier, Bauer Daniel Zeier	1811 1850 1857 1862 1863	82	Badstraße 6 Dehlersch/Mathesse
32	Peter Kreß Joachimsgut Michael Schmitt, Bauer Schmitt, Joachim/Hahn, Johann Georg Hahn, Bauer Johann Georg Hahn	1811 1850 1857 1862 1863	83	Bergwinkelstraße 5 Beckersch
33	Joh. Adam Müller Das Leinweberhaus Valentin Ditzel, Tagelöhner Hergenröther, Ferdinand Valentin Ditzel, Tagelöhner Valentin Ditzel, Tagelöhner	1811 1850 1857 1862 1863	84	Eckartser Str.3 Edmonds
34	Sebastian Kraushar Christophsgut Peter Josef Hufner, Wirth Hufner, Georg, Bauer Peter Hufner, Bauer	1811 1850 1857 1862		Standort konnte nicht ermittelt werden
35	Johs. Müller Die bayerische Mühle Johann Adam Dehler, Müller Roth, Fritz, Müller Johann Adam Dehler, Müller Johann Adam Dehler, Müller	1811 1850 1857 1862 1863	86	Eckartser Straße15 Al Müll

Hs.- Nr. ab 1811 1	Name des Grundstücks mit Eigentümer/Bewohner/Besitzer 2	Jahr des Ein- trages 3	Hs.- Nr. ab 1863 4	Neue Grundstücks- Nummerierung ab 1971/1972 Hausname nach 1863 5
36	Jud Daniel Lev Das Hasenrainersgütchen Heinrich Henkel, Büttner Hahn, Johann Adam, Bauer Heinrich Henkel, Büttnermeister Valentin Henkel	1811 1850 1857 1862 1863	87	Eckartser Straße 4 Hoeseroi/Henkels
37	Jüdische Gemeinde???? Das Zeiersgut Zeier, Valentin, Bauer Zeier, Valentin, Bauer Valentin Zeier,, Bauer Valentin Zeier	1811 1850 1857 1862 1863	88	Entziffert v. W. Sresch Am Kies 1 Zeiersch
38	Johann Lotz Das Ziegelhüttengut Johann Adam Wiesner, Ziegler Wiesner, Michael, Ziegler Daniel Wiesner, Ziegler Bruno Wiesner	1811 1850 1857 1862 1863	89	Harthwaldstraße 17 Die Ziegelhütte
39	Heinrich Schlag Das Schulhaus Gemeindeverwaltung Züntersbach Gemeinde (Wohn- u. Schulhaus) Schulhaus Gemeinde Züntersbach, vormals baierischen Anteils,	1811 1850 1857 1862 1863	58	Die Nr. 58 muß an der ehemaligen Hs.-Nr.30 gelegen sein, jetzt Kasseler Str. 18

Hinweise auf Fundstellen der Spalteneinträge

- 1) StAMA, Kat. I Züntersbach C5, Grundsteuerkataster Bayerischer Teil
- 2) Jahr 1811 Staatsarchiv Würzburg „Aschaffenburg Archivreste“
Jahr 1850 StAMA, Kat. I Züntersbach C5, Grundsteuerkataster Bayerischer Teil
Jahr 1857 Staatsarchiv Würzburg „Landratsamt Bad Brückenau 3898“
Jahr 1862/1866 wie vor „Verzeichnis der bayerischen Einwohner“
Jahr 1863 StAMA Bestand 49d Nr. Schlüchtern 406, Digitalisat =v1926259 1863
Jahr 1877 Standesamt Oberzell Nr. 11
Jahr 1884 StAMA Bestand 224 Nr. 393 1880/1884
- 3) wie vor
- 4) Eigene Kenntnis
- 5) Eigene Kenntnis

Haus-Nummern die nach Auflösung des Kondominats und Zusammenschluß der beiden Ortshälften in 1863 für die alten bayr. Haus-Nummern neu vergeben wurden

Hs.Nr. ab 1863/ 11 1	Name des Grundstücks mit Eigentümer/Bewohner/Besitzer 2	Jahr des Ein- trages 3	Neue Grundstücks- Nummerierung ab 1971/1972 Hausname 4
51/4	Theodor Schäfer, Pfarrer	1884	Bergwinkelstraße 6 Kath. Pfarramt
52/7	Kimmel, Ferdinand u. Frau Margaretha, geb. Paris Leander Kimmel u. Frau Dorothea geb. Zeier Maria Kretz, geb. Kimmel	1884 1910 1922	Brüder-Grimm-Straße 1 Bauersch
53/1	Wiesner, Valentin Josepf, Josepf´s Sohn u. Frau Augusta, geb. Sorg Derselbe u. die 2. Ehefrau Maria geb. Weber	1884 1894	Am Kies 6 Kies Lies
54/2	Statt, Adalbert u. Frau Dorothea geb. Müller Georg Kretz u. Ehefrau Regina, geb. Statt	1884 1894	Am Kies 4 (Haus steht leer, Neub.) Kretze
55/3	Ditzel, Bernhard u. Frau Theresia geb. Ditzel	1884	Am Kies 3 Bannerts/Bernhards
56/13	Statt, Cornelius Witwe Catharina geb. Fleck Ludwig Ditzel	1884 1911	Bergwinkelstraße 4 Woenerschuster
57/6	Hüfner, Gottlieb u. Frau Eva geb. Zeier Konstantin Hüfner u. dessen Ehefrau Anna Maria geb. Statt	1884 1922	Bergwinkelstraße 2 Bläse
58/39	Die katholische Gemeinde	1884	Keine Zuordnung, Haus 1927 Abbruch, Stand im Bereich Kasseler Str. 18
59/8	Kimmel, Georg August Karl Franz Kimmel	1884 1904	Kasseler Str. 20 Metze-Kimmels-Karl

Hs.Nr. ab 1863/ 11 1	Name des Grundstücks mit Eigentümer/Bewohner/Besitzer 2	Jahr des Ein- trages 3	Neue Grundstücks- Nummerierung ab 1971/1972 Hausname 4
60/9	Strott, Adam Strott, Josef u. Ehefrau Josephine geb . Ziegler	1884 1928	Krämergasse 1,nach Neubau: Strotts
61/12	Pfaff, Johann Adam Schratz, Johann Wendelin	1884 1926	Kasseler Str. 30 Schrätze
62/11	Ditzel, Felix Landwirt Ditzel, Mauritz u. dessen Ehefrau Babara geb. Auth	1884 1908	Krämergasse 3 Felixe
63/??	Ditzel, Johann Peter´s Witwe Monika geb. Schratz Karl Hahn u. dessen Ehefrau Josepha geb. Ditzel	1884 1912	Krämergasse 6 Monika Sepp
64/??	Schreiner, Donatus u. Frau Regina geb. Wiesner Schreiner, Valentin u. dessen Ehefrau Maria geb. Horas	1884 1928	Krämergasse 8 Öbern Donats
65/14	Kretz, Bruno u. Frau Rosa Simone geb. Kimmel Salon Stern, Bäcker? Andreas Rott	1884 1894 1912	Brüder-Grimm-Straße 18 Hannegloese
66/15	Hahn, Lorenz Ferdinand Hahn, Schuhmacherm.	1884 1894	Spessartblick 5 Schusters
67/16	Herchenröder, Adam	1884	Spessartblick 3 Gartenhofs
68/17	Hofmann, Franz Michael modo Jakob Kahn Adam Schratz u. dessen Ehefrau Klara geb. Voll	1884 1888 1924	Spessartblick 1 Klare
69/18	Hahn, Gottfried u. Frau Mathilde geb. Kimmel Germanus Hahn, Landwirt	1884 1894	Brüder-Grimm-Straße 11 Manusse

Hs.Nr. ab 1863/ 11 1	Name des Grundstücks mit Eigentümer/Bewohner/Besitzer 2	Jahr des Ein- trages 3	Neue Grundstücks- Nummerierung ab 1971/1972 Hausname 4
70/19	Hergenröder, Simon u. Frau Alexandra geb. Jäger	1884	Keine Neunummerierung. Stand im Bereich: Brüder-Grimm- Str. 9, s. hierzu Chronik W. Sresch S. 263
71/20	Stern Aron modo Geist Johann u. Frau Barbara geb. Statt Johann Geist Joseph Gerngras u. dessen Ehefrau Katharina, geb. Geist	1884 1912 1923	 Brüder-Grimm-Straße 9 Gerngrose
72/21	Hecht Maier u. Frau Malchen geb. Marx Witwe des Michael Grünebaum Carolina geb. Haus Simon Hergenröder u. Frau Alexandra, geb. Jäger	1884 1894 1901	 Brüder-Grimm-Straße 7 Bradebochs
73/22	Auth, Simon, u. Frau Catharina geb. Reus	1884	Brüder-Grimm-Straße 12 Auere/Freimann
74/23	Lutz, Eberhard u. Frau Barbara, geb. Aland Konrad Rott , Tagelöhner u. Frau Elisabeth, geb. Müller	1884 1894	 Brüder-Grimm-Str. 10 Anns Fritz
75/24	Marx ??????? Johann Adam Ruppert, Weißbinder u. dessen Ehefrau Margarethe, geb. Grau	1884 1908	 Brüder-Grimm-Straße 5 Rupperts/Neuhofs
76/25	Grünebaum, Michael Witwe des Michael Grünebaum Karolina geb. Haus	1884 1894	 Brüder-Grimm-Straße 3 Schaidt´s
77/??	Statt, Theodor modo Erasmus Statt	1884 1888	 Brüder-Grimm-Straße 4 Hoejes
78/27	Kimmel, Jakob, Adam Josef´s Sohn	1884	Keine neue Nummerierung, das Haus wurde etwa 1935 abgerissen

Hs.Nr. ab 1863/ 11 1	Name des Grundstücks mit Eigentümer/Bewohner/Besitzer 2	Jahr des Ein- trages 3	Neue Grundstücks- Nummerierung ab 1971/1972 Hausname 4
79/10	Pfaff, Adam Michael's Sohn u. Frau Carolina, geb. Klasert modo Cornelius Ditzel Berichtigung nach 88 Adam Pfaff, Michael's Sohn u. Ehe-frau Carolina geb. Klasert Berichtigung nach 88 Adam Pfaff und Frau, geb. Wiesner	1884 1888 1888	Brüder-Grimm-Str. 2 Pfaff's
80/29	Stern, Daniel Madachai Sohn	1884	Badstraße 10 Halbleib's
81/30	Statt, Ludwig, Georg's Sohn u. Frau Anna geb. Statt Witwe des Ludwig Statt Anna Statt Statt, Josef	1884 1909 1928	Badstraße 14 Wonersch
82/31	Zeier, Daniel Benedict Zeier, Landwirt u. Frau Carolina geb. Schmidt Witwe Karolina Zeier, geb. Schmidt Mathes, Leopold. Landwirt u. dessen Ehefrau Regina Christina geb. Zeier	1884 1894 1906 1927	Badstraße 6 Dehlersch/Mathes
83/32	Ditzel, Cornelius, Forsthilfsjäger u. Frau Carolina geb. Klasert Ehefrau Helena Leitsch, verw. Häfner geb. Ditzel und der Kinder Maria, Rosa, Josef, Karl Häfner	1884 1928	Bergwinkelstraße 5 Beckersch
84/33	Ditzel, Valentin Edmund Wiesner, Tagelöhner u. dessen 2te Ehefrau Juliane geb. Spies	1884 1894	Eckartser Str. 3 Edmond's
85/26	Statt, Valentin u. Frau Maria Margaretha geb. Muth	1884	Eckartser Str. 5 Christoffels
86/35	Dehler, Erasmus, Müller	1884	Eckartser Str. 15 Al Müll

Hs.Nr. ab 1863/ 11 1	Name des Grundstücks mit Eigentümer/Bewohner/Besitzer 2	Jahr des Ein- trages 3	Neue Grundstücks- Nummerierung ab 1971/1972 Hausname 4
87/36	Henkel, Valentin u. Frau Margaretha geb. Schaab Emil Ludwig Schreiner u. dessen Ehefrau Anna Margaretha geb. Schaab	1884 1913	Eckartser Str. 4 Hoeseroi/Henkels
88/37	Zeier, Valentin August Zeier Valentins Sohn, Bauer	1884 1894	Am Kies 1 Zeiersch
89/38	Wiesner Bruno August Adam Wiesner, Ziegler u. Frau Agnes geb. Enders	1884 1894	Hartwaldstraße 17 Ziegelhütte

Hinweise auf Fundstellen der Spalteneinträge

- 1) Jahr 1811 StAMA, Kar. I Züntersbach C5, Grundsteuerkataster Bayerischer Teil, die hinter dem / stehenden Nrn. sind die alten bayerischen Hs.-Nr.
- 1) - 3) StAMA Bestand 224 Nr. 393 1884 Digitalisat =93588
- 4) Eigene Kenntnis
s. auch dort

Noch eine Anmerkung:

Die Ortschaft Züntersbach bestand also 1863 aus 89 Anwesen. Die fortlaufende Hausnummerierung dürfte analog der Neubautätigkeit erfolgt sein. Die nächste Nr. war die 90; hier wohnten Hilarius Wiesner und Antonia, geb. Schreiner (1884) und August Wiesner und Ehefrau Babara, geb. Statt (1924) – StAMA Bestand 224 Nr. 393

-.

Im Jahr 1937 betrug die Zahl der Anwesen 114 (Einwohnerbuch für den Kreis Schlüchtern, Ausgabe 1937).

In der Zeit des Wiederaufbaues in Deutschland nach dem 2. Weltkrieg bis zur Einführung der Straßennamen mit Neunummerierung in 1972 hat sich die Zahl der Anwesen gegenüber 1863 mehr als verdoppelt.

Ich bedanke mich für das Interesse an meinen Ausführungen. Sollte jemand andere Daten/Unterlagen oder Fragen haben, bitte ich um Kontaktaufnahme. Evtl. Fehler bitte ich zu entschuldigen.